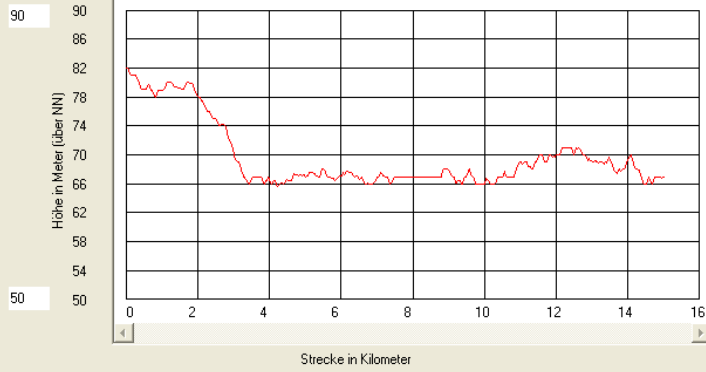
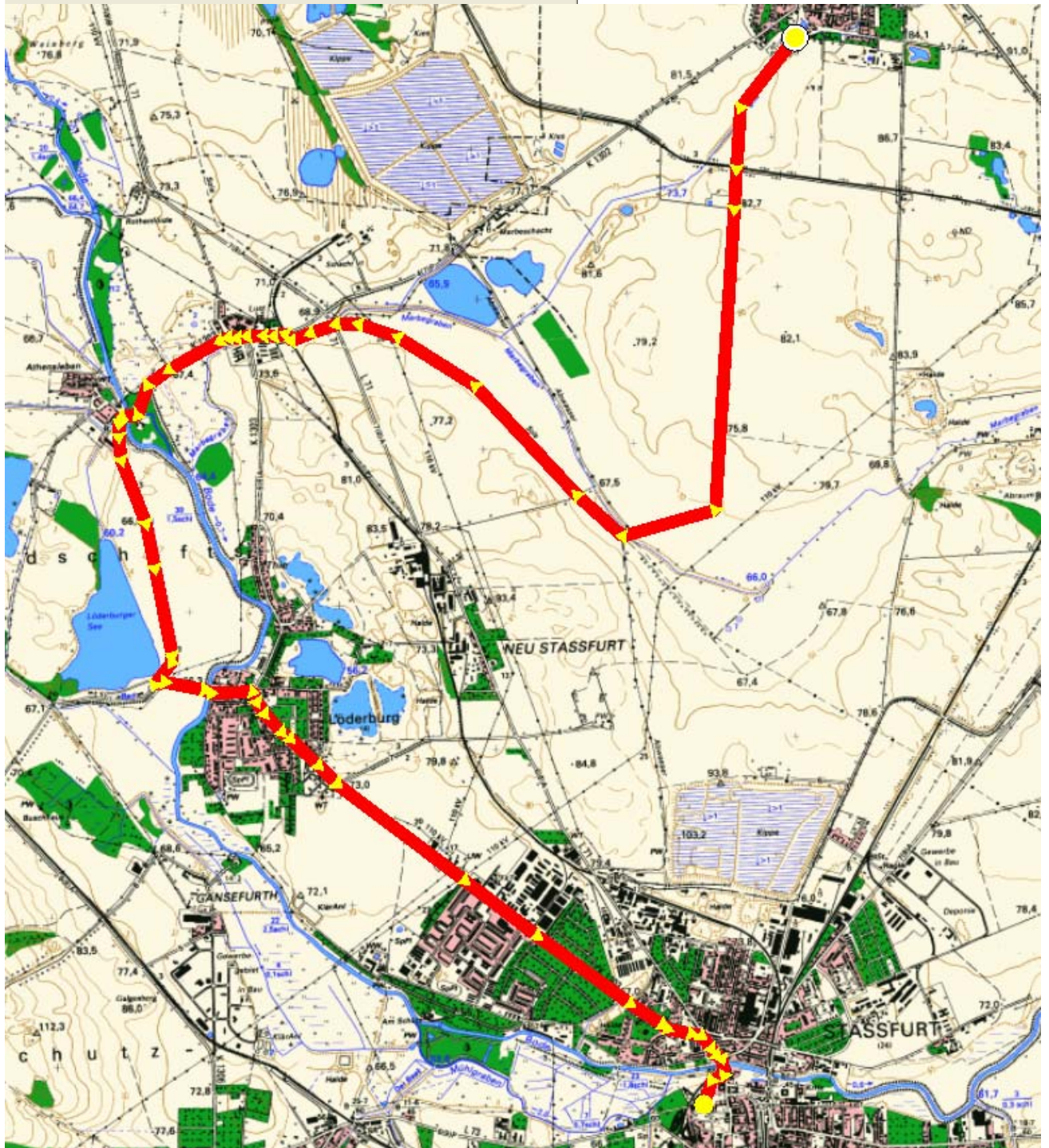


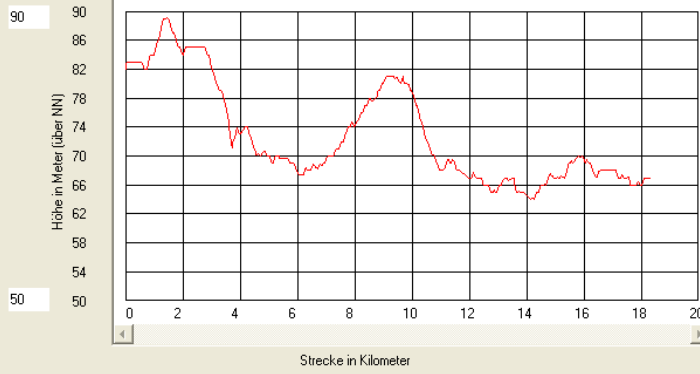
Höhen- und Streckenprofil von 20091004_Tour01_01



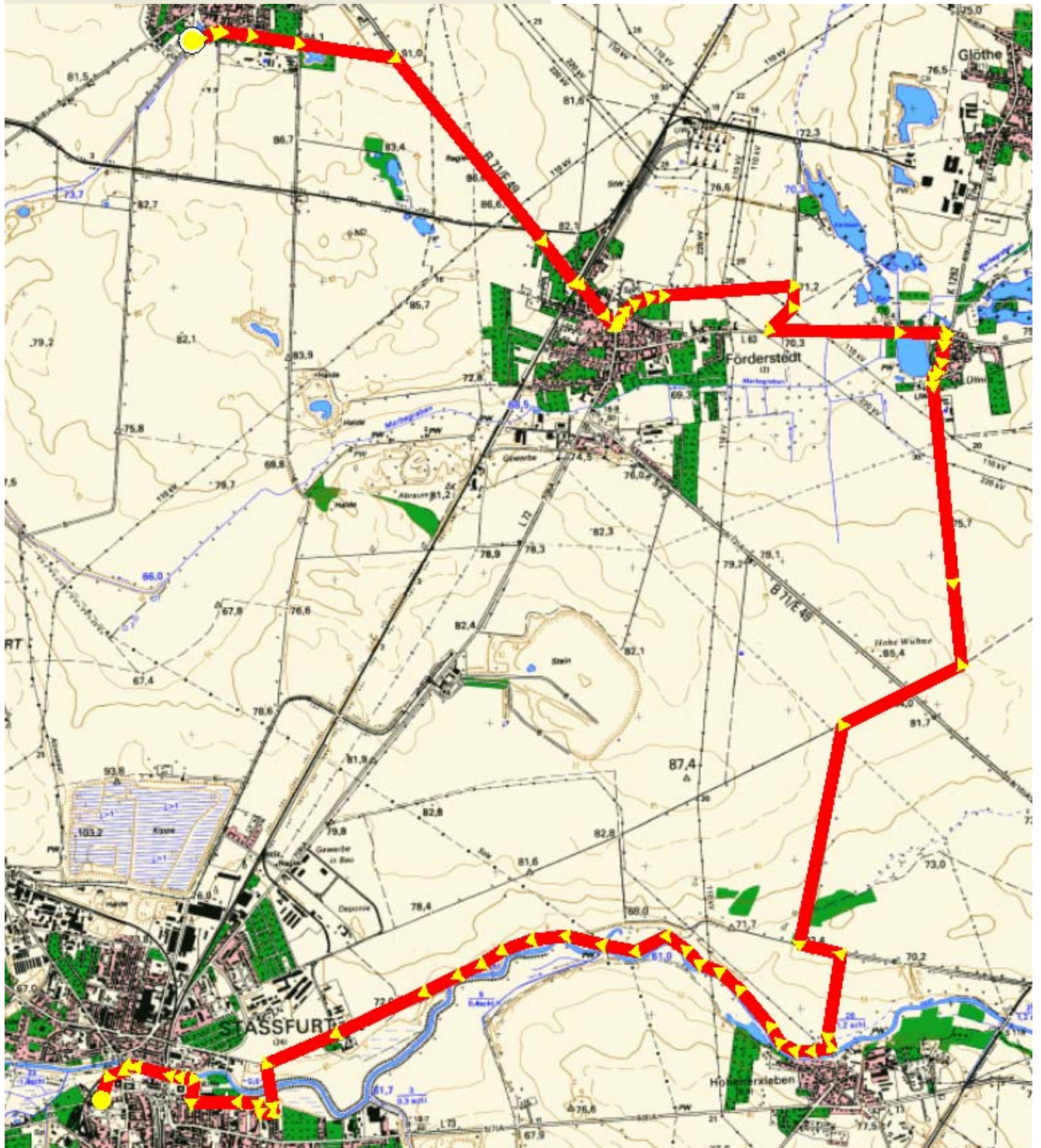
Übersicht	Positionsmarke	Steigungsprofil	Geschwindigkeit	Zeitprofil
Gesamtlänge:	15.00 km		Tourdauer:	1 h 9 min.
Tiefster Punkt:	65.6 m		Durchschnittsgeschwindigkeit:	13.00 km/h
Höchster Punkt:	82.0 m		Summe Steigungen:	16.3 m
Maximale Steigung:	2 %		Summe Gefälle:	31.2 m
Maximales Gefälle:	-3 %			



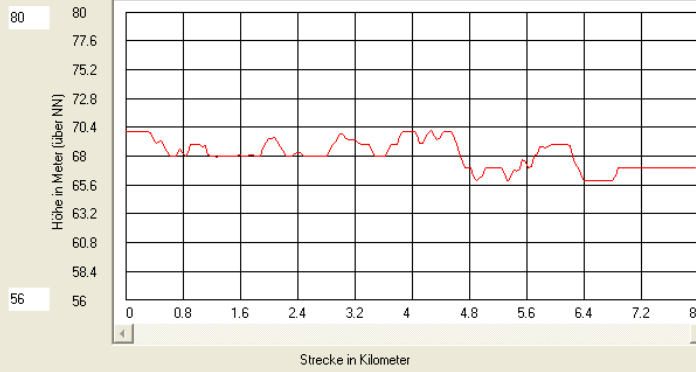
Höhen- und Streckenprofil von 20091004_Tour02_01



Übersicht	Positionsmarke	Steigungsprofil	Geschwindigkeit	Zeitprofil
Gesamtlänge:	18.32 km	Tourdauer:	1 h 25 min.	
Tiefster Punkt:	64.0 m	Durchschnittsgeschwindigkeit:	13.0 km/h	
Höchster Punkt:	89.0 m	Summe Steigungen:	33.7 m	
Maximale Steigung:	2 %	Summe Gefälle:	49.1 m	
Maximales Gefälle:	-3 %			



Höhen- und Streckenprofil von 20091004_Tour03_01



Übersicht	Positionsmarke	Steigungsprofil	Geschwindigkeit	Zeitprofil
Gesamtlänge:	7.95 km		Tourdauer:	0 h 48 min.
Tiefster Punkt:	66.0 m		Durchschnittsgeschwindigkeit:	10.0 km/h
Höchster Punkt:	70.1 m		Summe Steigungen:	9.6 m
Maximale Steigung:	2 %		Summe Gefälle:	12.6 m
Maximales Gefälle:	-2 %			

